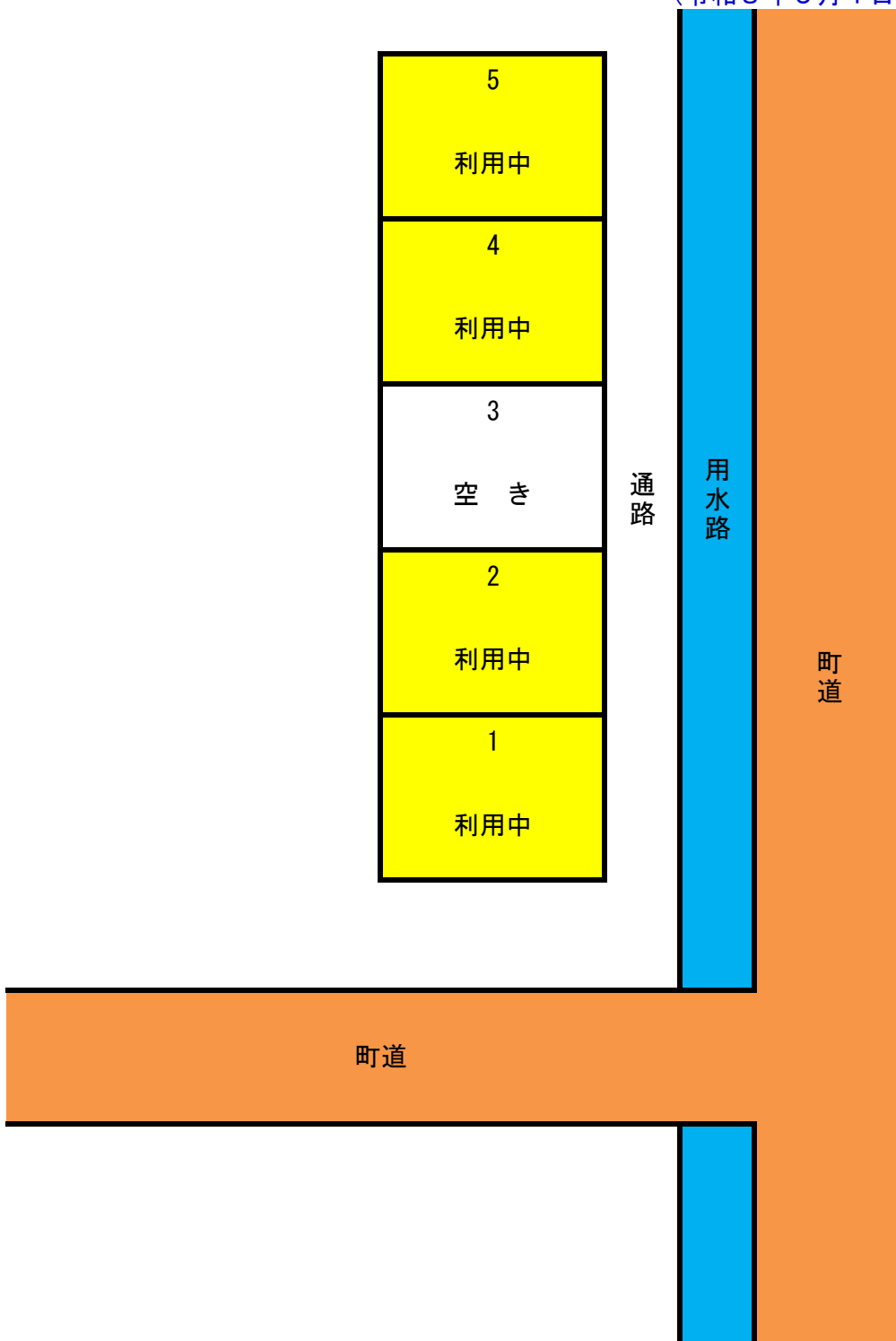


# 「山崎町」町民農園 配置図

□地番：大河原町字山崎町1-1

(令和8年5月1日現在)



## 【補 足】

○1区画当りの内容

区画数	面積	入園料
5区画	約12坪 (約40m <sup>2</sup> )	2,000円

# 「原前A」町民農園 配置図

□地番：大河原町大谷字原前36



○ 1区画当りの内容

図面番号	面積	入園料
1～4	約10坪 (32.5m <sup>2</sup> )	2,000円
5～10	約15坪 (49.5m <sup>2</sup> )	2,000円

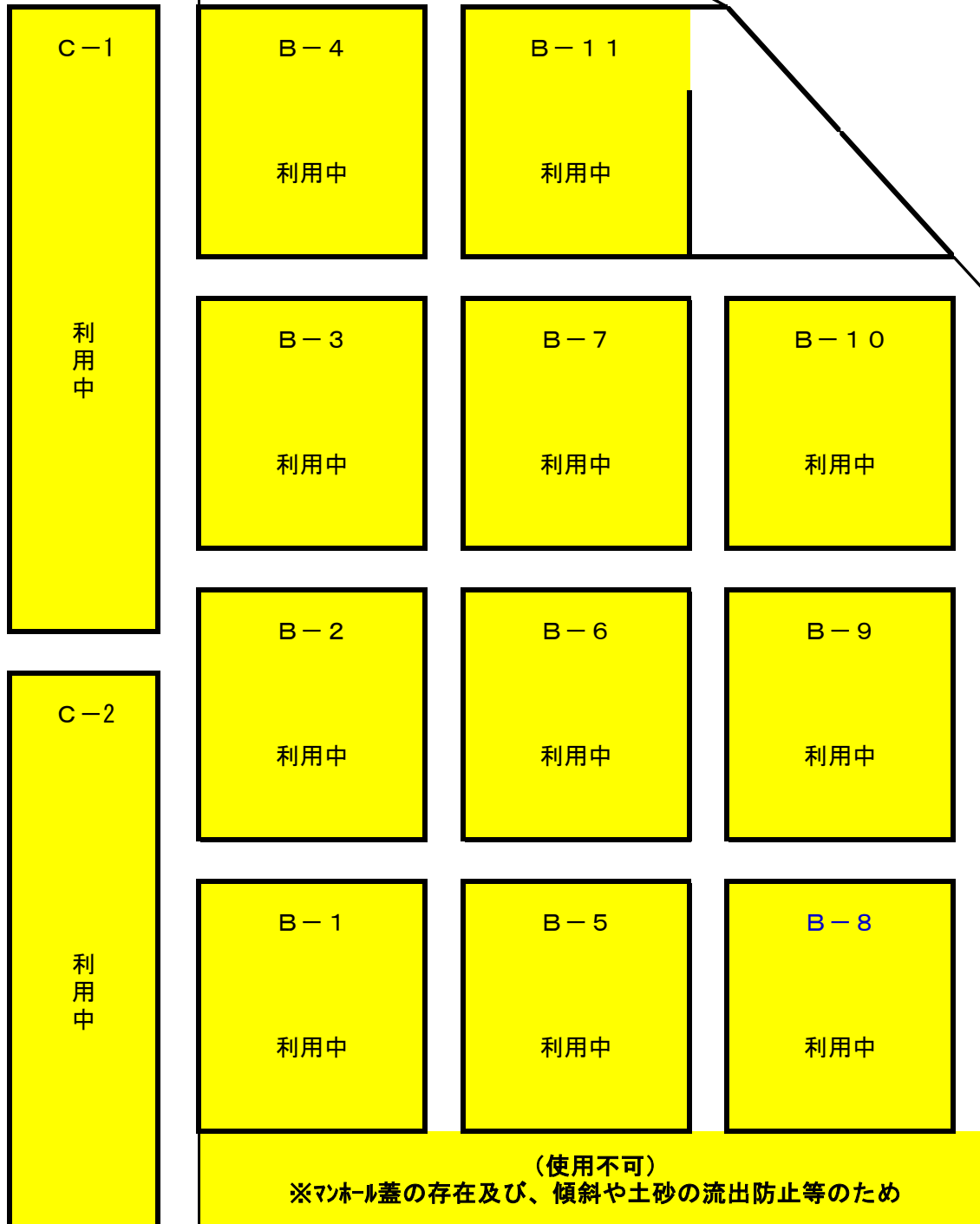
# 「南平B」「南平C」町民農園 配置図

【南平B】 □地番：大河原町字南平7-19

【南平C】 □地番：大河原町字南平7-18

(空き：共有スペース)  
石・礫・資材置き場

(令和8年5月1日現在)



道 路

(至 テニスコート) ⇒

## 【補 足】

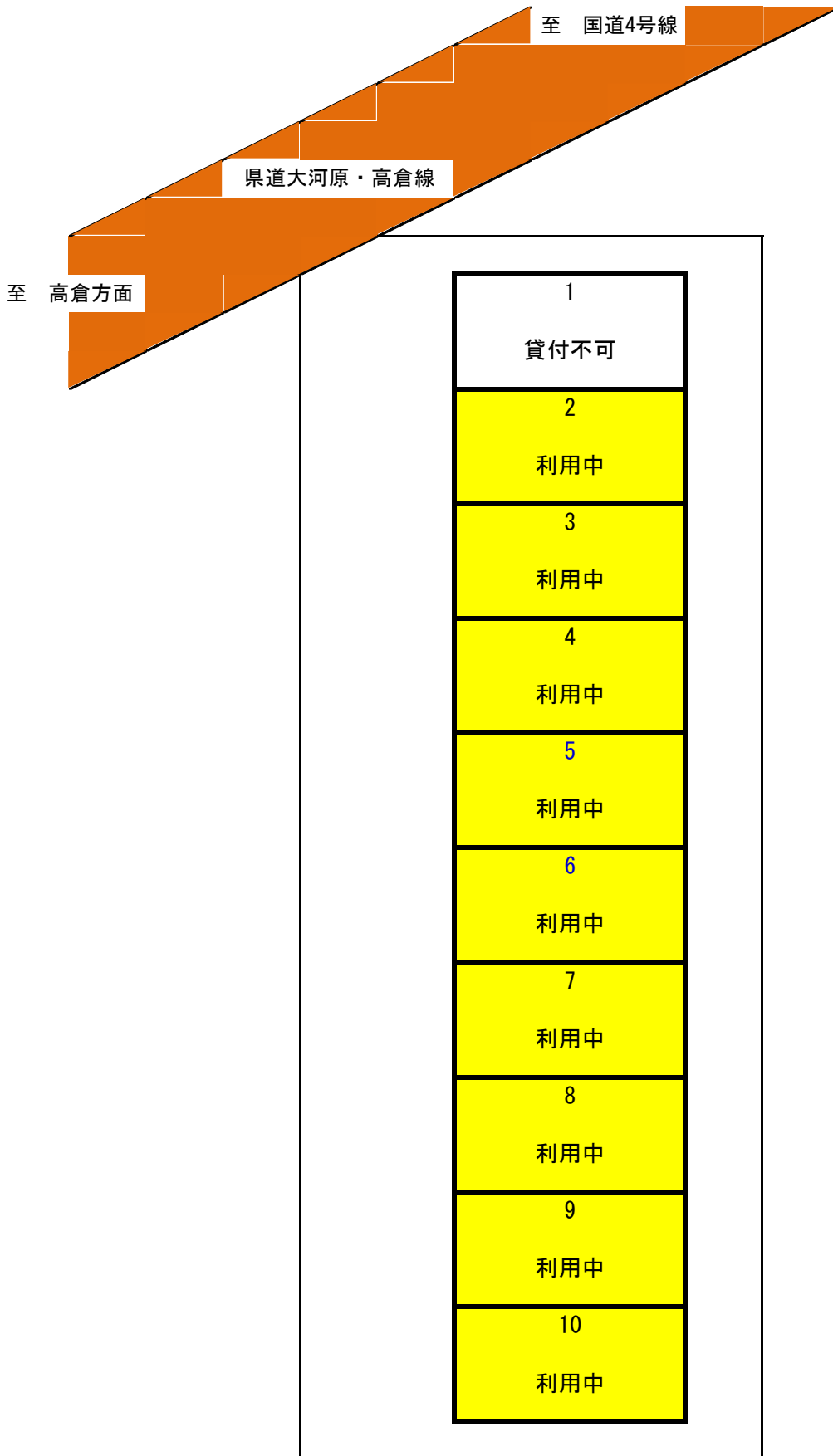
○ 1区画当りの内容  
南平B (1~10)  
南平B (11)  
南平C

区画数	面積	入園料
10区画	約12坪 (約40㎡)	1,000円
1区画	約15坪 (約50㎡)	1,200円
2区画	約15坪 (約50㎡)	1,200円

# 「一軒地」町民農園 配置図

□地番：大河原町大谷字一軒地83-1

(令和8年5月1日現在)

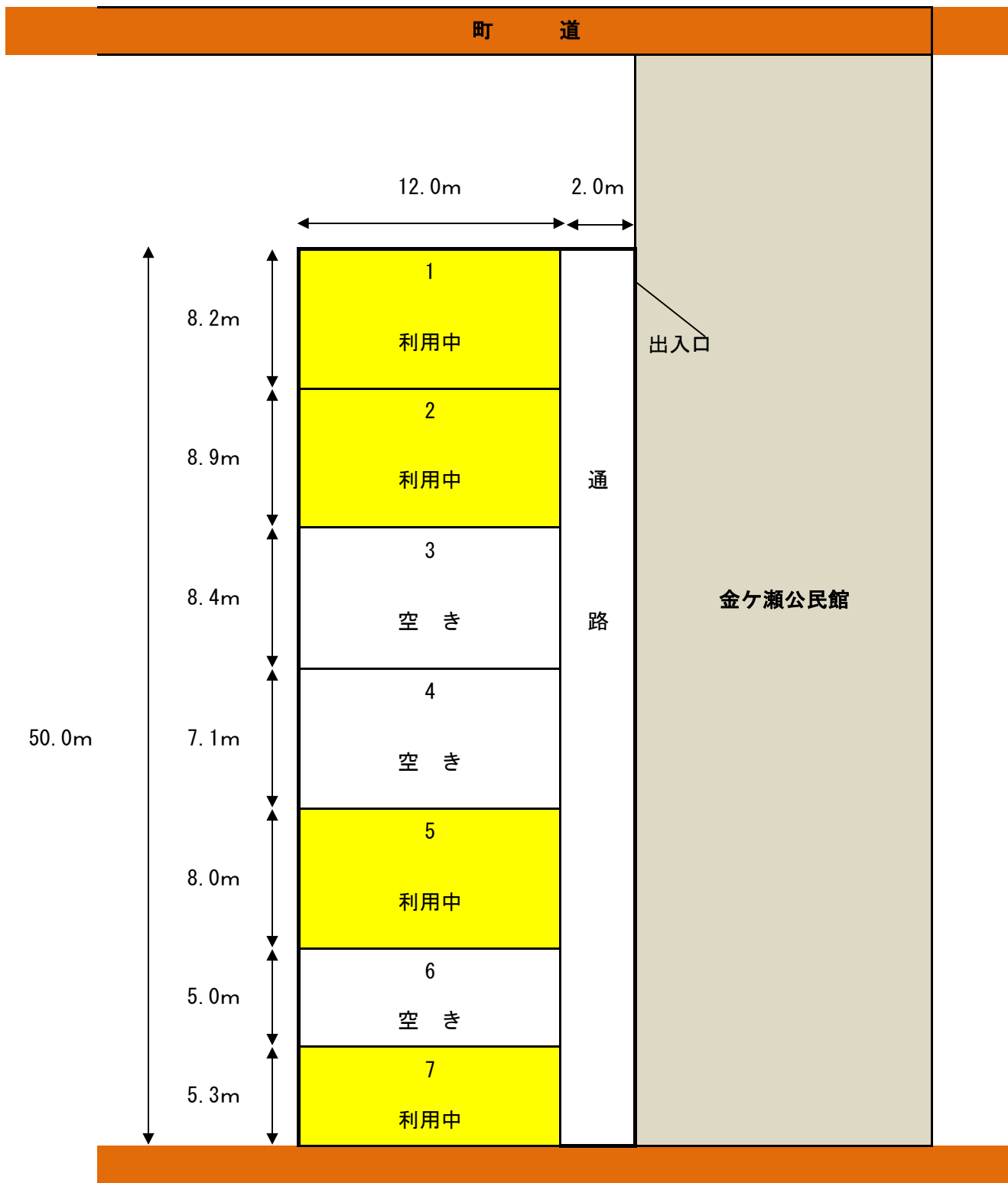


名称	区画数	面積	一区画当たり入園料
一軒地 (2~9)	9区画	約15坪 (約49.5㎡)	1,000円

# 「金ヶ瀬」町民農園 配置図

口地番：大河原町金ヶ瀬字原93

(令和8年5月1日現在)



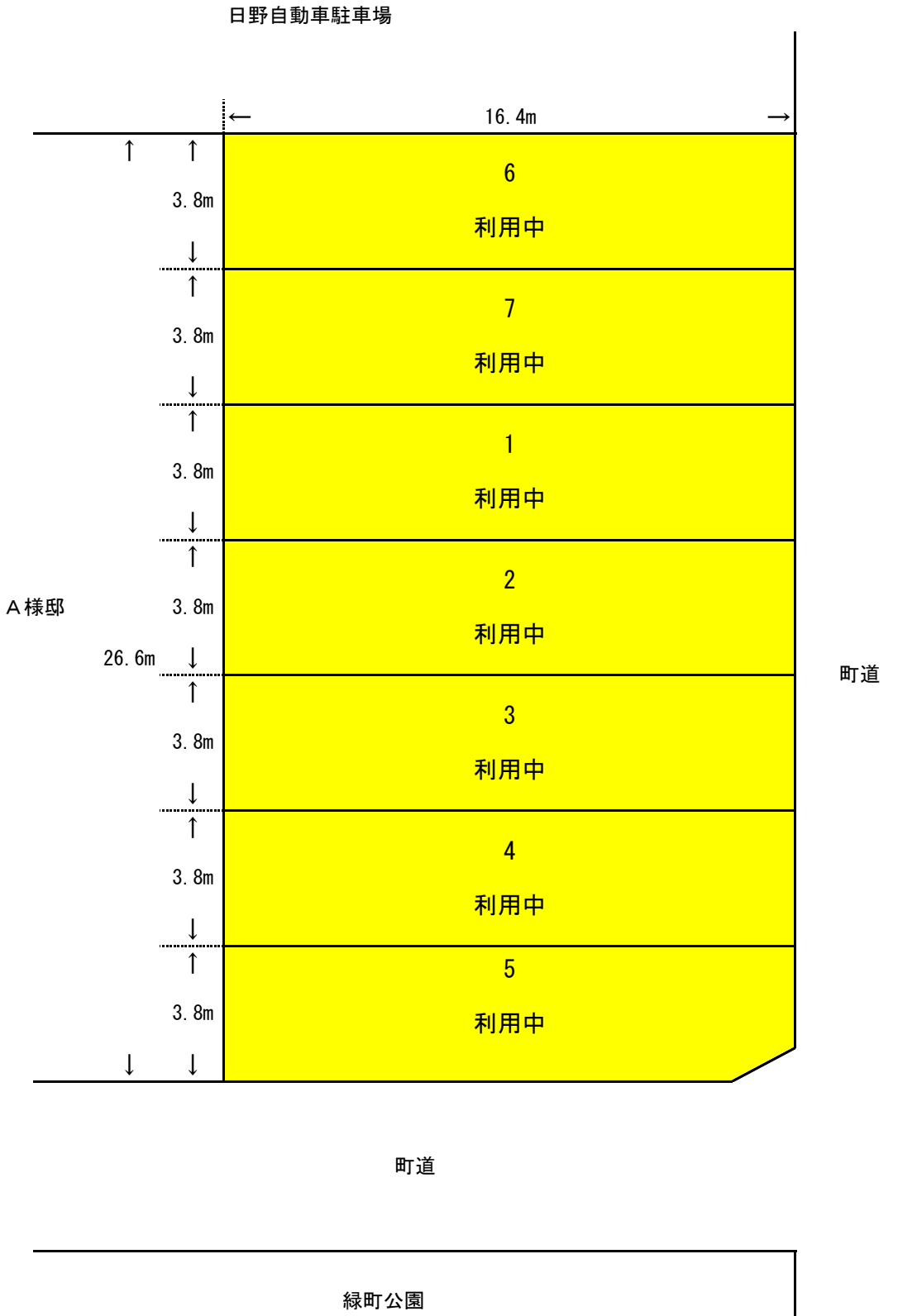
【補 足】  
○ 1区画当りの内容

区画番号	区画数	面積	入園料
1～5	5区画	約29坪 (約96㎡)	1,200円
6～7	2区画	約18坪 (約60㎡)	1,000円

# 「緑町」町民農園 配置図

□地番：大河原町字緑町2-4

(令和8年5月1日現在)



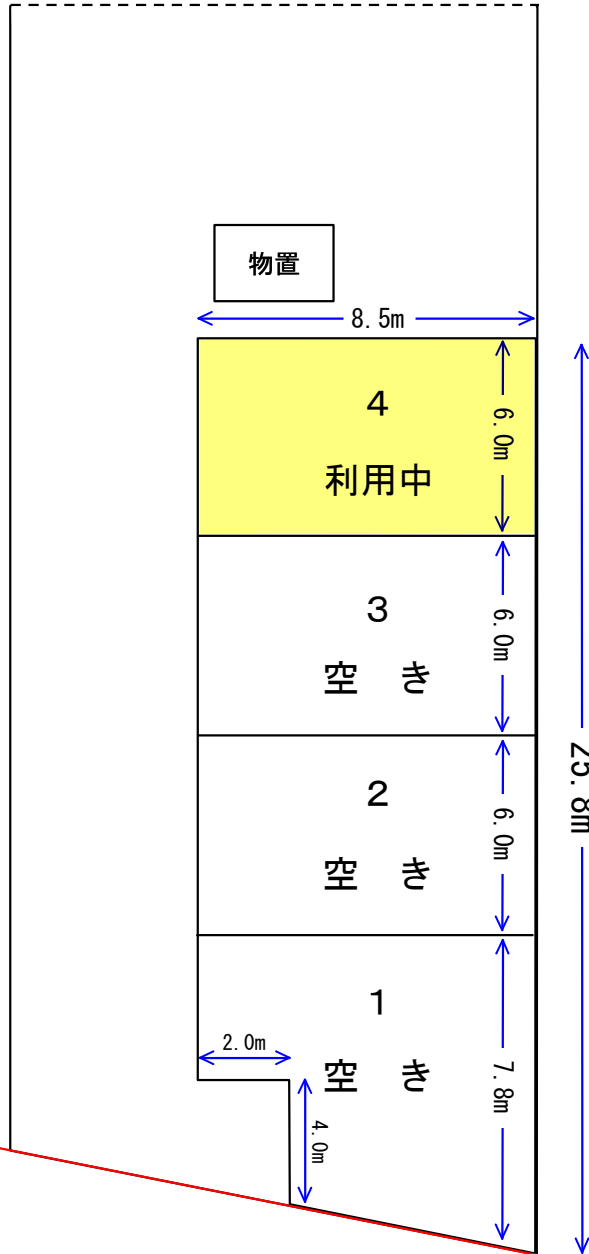
## ○1区画当りの内容

図面番号	面積	入園料
1~4, 6, 7	約18.8坪 (62.3m <sup>2</sup> )	1,000円
5	約17.8坪 (58.8m <sup>2</sup> )	1,000円

# 「西桜町」町民農園 配置図

□地番：大河原町字西桜町17-15

(令和8年5月1日現在)



○ 1区画当りの内容

図面番号	面積	入園料
1	約18.6坪 (61.6m <sup>2</sup> )	1,000円
2～4	約15.4坪 (51.0m <sup>2</sup> )	1,000円