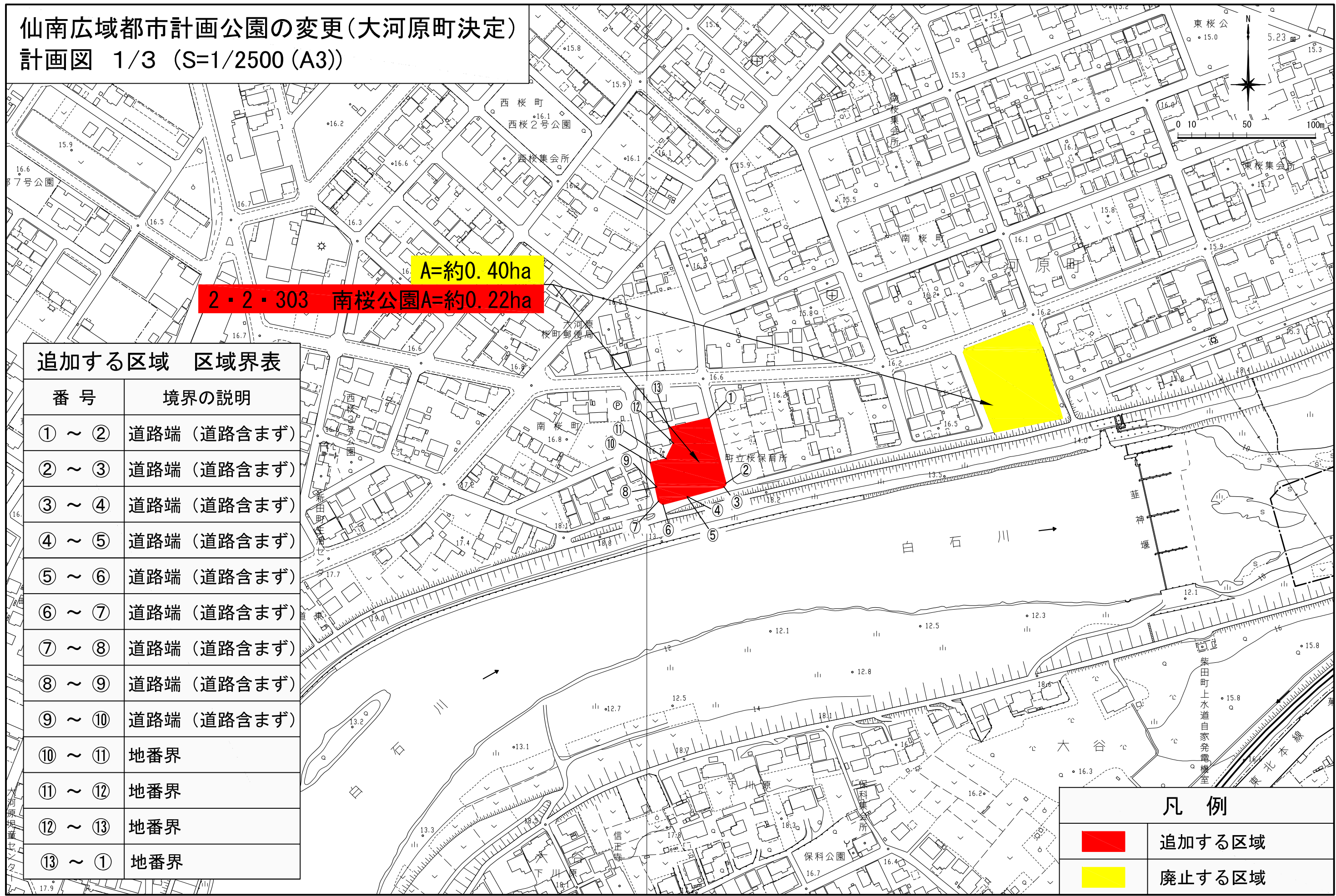


仙南広域都市計画公園の変更(大河原町決定)
 計画図 1/3 (S=1/2500 (A3))



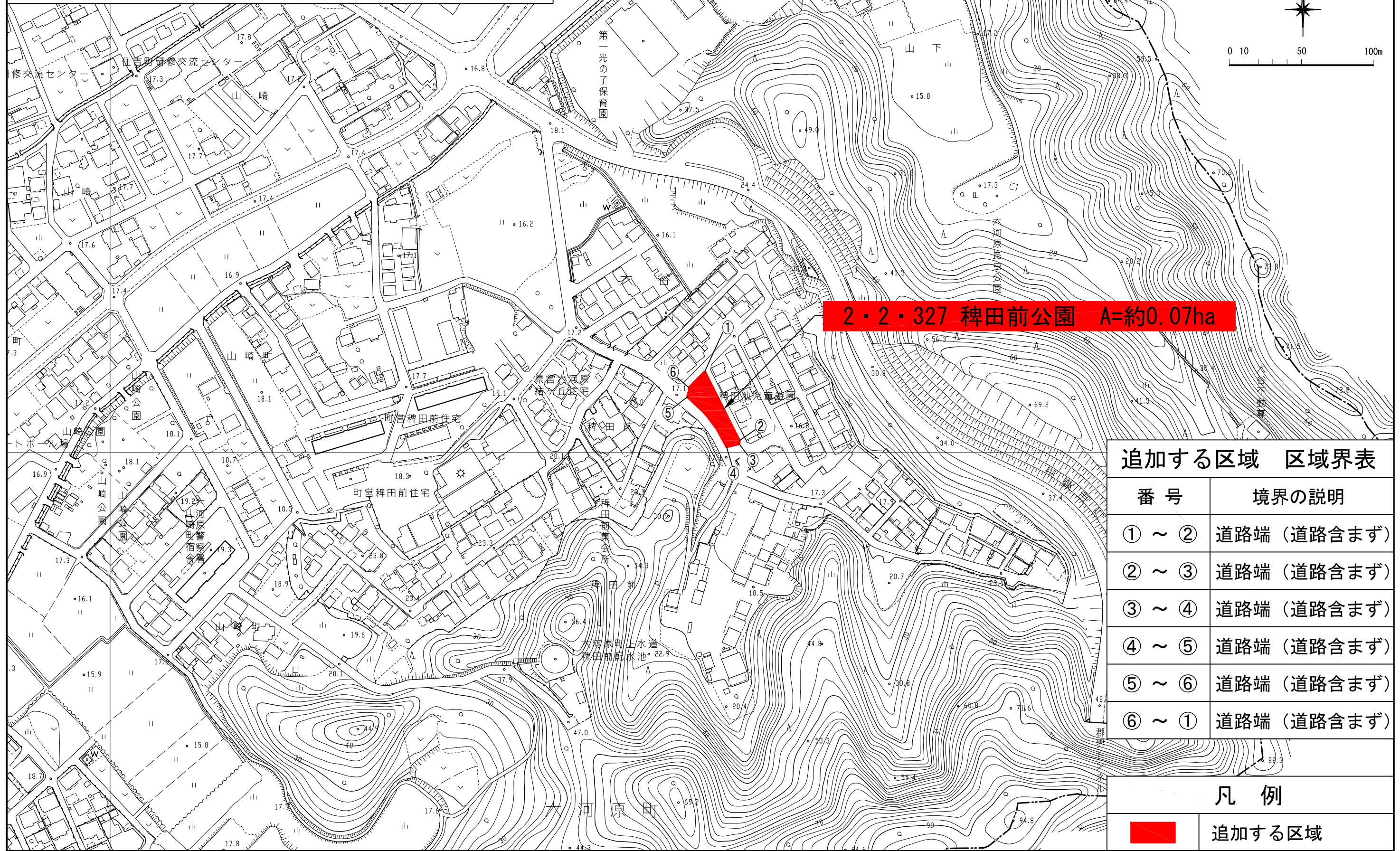
A=約0.40ha
 2・2・303 南桜公園A=約0.22ha

追加する区域 区域界表

番号	境界の説明
① ~ ②	道路端 (道路含まず)
② ~ ③	道路端 (道路含まず)
③ ~ ④	道路端 (道路含まず)
④ ~ ⑤	道路端 (道路含まず)
⑤ ~ ⑥	道路端 (道路含まず)
⑥ ~ ⑦	道路端 (道路含まず)
⑦ ~ ⑧	道路端 (道路含まず)
⑧ ~ ⑨	道路端 (道路含まず)
⑨ ~ ⑩	道路端 (道路含まず)
⑩ ~ ⑪	地番界
⑪ ~ ⑫	地番界
⑫ ~ ⑬	地番界
⑬ ~ ①	地番界

凡例	
	追加する区域
	廃止する区域

仙南広域都市計画公園の変更(大河原町決定)
 計画図 2/3 (S=1/2500 (A3))



仙南広域都市計画公園の変更(大河原町決定)
 計画図 3/3 (S=1/2500 (A3))


2・2・328 上谷2号公園 A=約0.11ha



追加する区域 区域界表

番号	境界の説明
① ~ ②	地番界
② ~ ③	道路端 (道路含まず)
③ ~ ④	道路端 (道路含まず)
④ ~ ⑤	道路端 (道路含まず)
⑤ ~ ⑥	道路端 (道路含まず)
⑥ ~ ①	道路端 (道路含まず)

凡例

	追加する区域
---	--------