




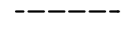

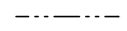

# 大河原町公共下水道供用開始一般図

(令和3年3月31日時点)



大河原町

蔵王町

凡 例	
	既供用開始区域
	全体計画区域界
	認可区域
	流域水道幹線
	公共下水道幹線
	行政区域界
	流域幹線接続点

